



CSONGRÁD-CSANÁD MEGYEI KORMÁNYHIVATAL

Ügyiratszám: CS/NEF/0493-12/2021

Tárgy: Körös-toroki Partfürdő fürdővízprofil
felülvizsgálata, frissítése

Ügyintézők: Dóczy Brigitta

Hiv. szám: -

Tel.: +36 (62) 681-715

Melléklet: 1 db

H A T Á R O Z A T

A Csongrád-Csanád Megyei Kormányhivatal Népegészségügyi Főosztály, mint népegészségügyi feladat- és hatáskörben eljáró hatóság nevében a fürdővízprofil felülvizsgálatára, frissítésére irányuló hivatalból indított közigazgatási hatósági eljárásban a Csongrádi Homokföveny Idegenforgalmi Start Szociális Szövetkezet (6640 Csongrád, Kossuth tér 7.) üzemeltetése alatt álló **Körös-toroki Partfürdő** (6640 Csongrád, Tisza folyó jobb part 243,7 – 244,1 fkm)

fürdővízprofilját a lefolytatott felülvizsgálat és értékelés után az alábbiak szerint frissíti:

- 1. A fürdővíz neve:** Körös – toroki Partfürdő
- 2. A fürdővíz rövid neve:** Körös – torok strand
- 3. A fürdővíz azonosító jele:** HUBW_00604
- 4. Az ellenőrzési (monitoring) pont elhelyezkedése:** N 46.716554 E 20.185316
- 5. Az illetékes hatóság megnevezése:**
 - a) Csongrád-Csanád Megyei Kormányhivatal Népegészségügyi Főosztály (6726 Szeged, Derkovits fasor 7-11.)
 - b) Csongrád-Csanád Megyei Katasztrófavédelmi Igazgatóság Igazgató-helyettesi Szervezet Katasztrófavédelmi Hatósági Osztály (6728 Szeged, Napos út 4.)
- 6. Az illetékes hatóság elérhetősége:**
 - a) +36 (62) 681-700; Hivatali kapu: Hivatal rövid neve – CSMKHNSZ; Hivatal KRID azonosító – 304912355; nefo@csongrad.gov.hu; www.csmkh.hu
 - b) +36 (62) 549-340; Hivatali kapu: Hivatal rövid neve – CSONGRADVH; Hivatal KRID azonosító – 126299978; vizugy.csongrad@katved.gov.hu; www.csongrad.katasztrofavedelem.hu
- 7. A fürdővíz aktuális osztályozása:** Jó.
- 8. A fürdővíz profil soron következő felülvizsgálata:** 2025 év.

9. **A felülvizsgálat indoka:** A 2020. évi osztályba sorolás alapján a Körös – toroki Partfürdő a Nemzeti Népegészségügyi Központ (1097 Budapest, Albert Flórián út 2-6. – www.nnk.gov.hu) fürdővíz osztályozása szerint „jó” minősítési kategóriába került, így a természetes fürdővizek minőségi követelményeiről, valamint a természetes fürdőhelyek kijelöléséről és üzemeltetéséről szóló 78/2008. (IV. 3.) Korm. rendelet (a továbbiakban: Korm. rendelet) 5. mellékletében foglaltak szerint a fürdővíz profilját legalább négyévente szükségessé felülvizsgálni, illetve frissíteni.
10. **Tagállam:** Magyarország
11. **Régió / megye:** Dél-alföldi régió / Csongrád-Csanád megye
12. **Település megnevezése:** Csongrád
Csongrád Város Önkormányzata (6640 Csongrád, Kossuth tér 7.)
+36 (63) 571-900; csongrad@csongrad.hu; www.csongrad.hu
13. **A víz földrajzi neve:** Tisza
14. **A cianobaktérium és makrofiton szaporodási potenciáljának értékelése:** a kékalgák valamint a nagytermetű vizinövényzetek (vízhez kötött életmódú, szabad szemmel látható, elsősorban edényes növények összessége) elszaporodása a Körös – toroki Partfürdő területén nem észlelhető, továbbá sem a víz átlátszóságának csökkenése sem pedig a víz elszíneződése nem tapasztalható.
15. **Rövid távú szennyezés veszélyének fennállása esetén a rövid távú szennyezés előrelátható természete, gyakorisága és lefolyásának időtartama:** a Tisza vízgyűjtő területe mintegy 157 000 km², ennek nagyobb része a Körös – toroki Partfürdő feletti szakaszára esik és ezen a területen számos olyan mellékvízfolyás, illetve potenciális szennyezőforrás található, amely a fürdővíz minőségét bár időszakos jelleggel, de jelentősen befolyásolhatja a vízgyűjtő területről bemosódó szennyeződések által.
16. **Egyéb a fürdővízprofil felülvizsgálata, frissítése szempontjából fontos információkat és térképeket jelen határozat 1. számú melléklete tartalmazza.**

A fürdővízprofilokat a Korm. rendelet 5. mellékletében előírtaknak megfelelően rendszeresen felül kell vizsgálni és frissíteni kell.

Az ügyben a Csongrád-Csanád Megyei Katasztrófavédelmi Igazgatóság Igazgató-helyettesi Szervezet Katasztrófavédelmi Hatósági Osztály (6728 Szeged, Napos út 4.) szakhatóságként járt el és a 35600/1857/2021.ált. ügyirat azonosítóval ellátott szakhatósági állásfoglalásában az alábbiakat állapította meg:

„A Csongrád-Csanád Megyei Kormányhivatal Népegészségügyi Főosztály Népegészségügyi Osztály (6726 Szeged, Derkovits fasor 7-11.) által hivatalból indított, a Csongrádi Homokföveny Idegenforgalmi Start Szociális Szövetkezet (6640 Csongrád, Kossuth tér 7.) által üzemeltetett Körös-toroki Partfürdő (Csongrád, Tisza folyó jobb part 243,7-244,1 fkm) fürdővízprofil felülvizsgálatára és frissítésére

irányuló eljárásában a CS/NEF/0493-4/2021. számú megkeresésükre a Csongrád-Csanád Megyei Katasztrófavédelmi Igazgatóság az alábbi szakhatósági állásfoglalást adja:

A fürdővízprofil felülvizsgálatához szakhatósági hozzájárulásomat az alábbiak szerint megadom.

Vízgyűjtő terület jellemzése és lehetséges szennyezések okai:

A Csongrád Körös-toroki Partfürdő a Tisza folyó Hármasköröstől déli országhatárig-nevű felszíni víztest területére esik.

Víztest neve	Tisza Hármasköröstől déli országhatárig
Alegység	2-20 Alsó-Tisza jobbpart
Víztest részvízgyűjtő területe, ha	21577

A víztest alvízi jellegű és a környező belvízcsatornák befogadója is, így a felvízről és a csatornákból érkező szennyező anyagok egyaránt kockázatot jelenthetnek. A felszíni víztest a vízgyűjtő területen (települések belterületei, külterületi mezőgazdasági területek) folytatott területhasználatok hatásaival (jellemzően diffúz foszfor emisszió) terhelt.

A Tisza folyón kialakuló ár hullám esetén a folyó felső és középső szakaszáról a hullámterekben elhelyezett illegális hulladéklerakókból, a magasabb vízállások az alvíz felé továbbíthatják a szilárd hulladékot, amelyek bakteriológiai veszélyt is jelentenek. A folyó ezen szakaszán az évenkénti 2-3 áradás jellemző, a március-áprilisi tavaszi, és a május-júniusi zöldár.

Cianobaktérium és makrofiton szaporodási potenciáljára vonatkozóan nem állnak rendelkezésünkre adatok.

A Tisza folyót érő rendkívüli környezeti káresemény-, rövid távú szennyezés veszélyének jellege, gyakorisága, lefolyásának időtartama előre nem nevesíthető.

Szennyezés, káresemény bekövetkezte esetén a kárelhárítási tervekben részletezett feladatokat elsősorban – a szennyező kilétének ismeretében – a szennyező és/vagy a tervekben nevesített szervezetek végzik.

Jelen szakhatósági állásfoglalás más jogszabályi kötelezettség alól nem mentesít. A szakhatósági állásfoglalással szemben jogorvoslattal élni az általános közigazgatási rendtartásról szóló 2016. évi CL tv. (Ákr.) 55. § (4) bekezdése alapján az eljárást befejező döntés elleni jogorvoslat keretében lehet.”

A vonatkozó jogszabályi rendelkezések megsértése esetén egészségügyi bírság kiszabásának van helye, melynek legkisebb összege esetenként harmincezer forint, legmagasabb összege pedig ötmillió forintig terjedhet és a bírság többszörös megsértés esetén ismételtelen is kiszabható.

A határozat a közléssel végleges, ellene közigazgatási úton további jogorvoslatnak helye nincs. A döntést sérelmesnek tartó fél a döntés ellen közigazgatási pert indíthat.

Az erre irányuló kereset a döntés közlésétől számított 30 (harminc) napon belül, a Szegedi Törvényszékhez címezve, a döntést hozó hatóságnál (Csongrád-Csanád Megyei Kormányhivatal – 6726 Szeged, Derkovits fasor 7-11.) nyújtható be.

A keresetlevélben meg kell jelölni a döntéssel okozott jogsérelmet, az annak alapjául szolgáló tények és bizonyítékok előadásával, és a bíróság döntésére irányuló határozott kérelmet.

Gazdálkodó szervezet (ideértve az egyéni vállalkozót is), valamint a jogi képviselővel eljáró fél a keresetlevelet joghatályosan, kizárólag szabályszerűen előterjesztett elektronikus formában, az elektronikus ügyintézés és a bizalmi szolgáltatások általános szabályairól szóló törvényben meghatározott elektronikus úton (IKR rendszer útján: <https://e-kormanyablak.kh.gov.hu/client/>) terjesztheti elő.

Jogi képviselő nélkül eljáró felperes a keresetlevelet jogszabályban meghatározott nyomtatványon is előterjesztheti.

A bíróság az ügy érdemében tárgyaláson kívül határoz, ha azonban a felperes tárgyalás tartását kéri, úgy erről a keresetben kell nyilatkoznia. Ennek elmulasztása miatt igazolásnak nincs helye.

A közigazgatási per eljárási illetéke 30.000,- Ft, azonban a keresetre illetéket leróni nem kell, mert a közigazgatási bírósági eljárásban a felet tárgyi illeték-feljegyzési jog illeti meg.

A keresetlevél benyújtásának a döntés végrehajtására nincs halasztó hatálya.

INDOKOLÁS

A Csongrád-Csanád Megyei Kormányhivatal Népegészségügyi Főosztálya (a továbbiakban: Főosztály) 2021. április 08-án hivatalból közigazgatási hatósági eljárást indított a Csongrádi Homokföveny Idegenforgalmi Start Szociális Szövetkezet (6640 Csongrád, Kossuth tér 7.) üzemeltetése alatt álló Körös-toroki Partfürdő (6640 Csongrád, Tisza folyó jobb part 243,7 – 244,1 fkm) fürdővízprofil felülvizsgálata, frissítése ügyében.

A Korm. rendelet 6. § (2) bekezdésében foglalt előírások alapján a népegészségügyi feladatkörében eljáró fővárosi és megyei kormányhivatal – hivatalból indított eljárásban – a Korm. rendelet 6. § (1) bekezdése alapján megállapított fürdővíz profilját rendszeresen felülvizsgálja, frissíti a Korm. rendelet 5. mellékletében foglalt előírásoknak megfelelően.

A Korm. rendelet 5. számú mellékletének 1. pontjában foglaltak szerint a fürdővízprofilnak tartalmaznia kell:

- a) a fürdővíz, továbbá az érintett fürdővíz vízgyűjtő területére eső egyéb felszíni vizek olyan fizikai, földrajzi és hidrológiai jellemzőinek leírása, amelyek esetleges szennyezés forrását képezhetik, és amelyek e rendelet, valamint a vízvédelmi politika terén a közösségi fellépés kereteinek meghatározásáról szóló 2000/60/EK európai parlamenti és tanácsi irányelvben meghatározottak szerint lényegesnek minősülnek;
- b) azon szennyezési okok meghatározása és értékelése, amelyek a fürdővizekre hatással lehetnek és károsíthatják a fürdőzők egészségét;
- c) a cianobaktériumok szaporodási potenciáljának értékelése;
- d) a makrofiton és/vagy fitoplankton szaporodási potenciáljának értékelése;
- e) ha a b) pont szerinti értékelés azt mutatja ki, hogy rövid távú szennyezés veszélye áll fenn, az alábbi információt:
 - a rövid távú szennyezés előrelátható természetét, gyakoriságát és lefolyásának időtartamát,
 - a fennmaradó bármely szennyezési ok részletezését, beleértve a foganatosított ellenintézkedéseket és a felszámolásukra vonatkozó ütemtervet,
 - a rövid távú szennyezési esemény alatt foganatosított minőségfelügyeleti intézkedéseket, és az ilyen tevékenységekért felelős testületeknek az azonosító és részletes kapcsolat-felvételi adatait;
- f) az ellenőrzési pont elhelyezkedését.

A Korm. rendelet 5. számú mellékletének 2. pontjában foglaltak szerint, ha a fürdővíz osztályozása „jó”, „tűrhető” vagy „kifogásolt”, a fürdővíz profilját rendszeresen felül kell vizsgálni, és ki kell értékelni, hogy az 1. pontban felsorolt szempontok közül megváltozott-e valamelyik. Szükség esetén ezt frissíteni kell. A felülvizsgálat tárgyát és gyakoriságát a szennyezés természete és súlyossága alapján kell meghatározni. Ezek tartalmának és gyakoriságának legalább az alábbi táblázatban meghatározottaknak kell megfelelnie.

A fürdővizek osztályozása	„Jó”	„Tűrhető”	„Kifogásolt”
Felülvizsgálatokat kell tartani legalább	4 évente	3 évente	2 évente
Felülvizsgálati szempontok (az 1. pont és alpontjai)	a)-f)	a)-f)	a)-f)

Abban az esetben, ha a fürdővizet előzetesen a „kiváló” osztályba sorolták, a fürdővíz profilját csak akkor kell felülvizsgálni, és ha szükséges, frissíteni, ha az osztályozás „jó”, „tűrhető” vagy „kifogásolt” minősítésre változik. A felülvizsgálatnak le kell fednie a Korm. rendelet 5. melléklet 1. pontban említett összes szempontot.

A Korm. rendelet 5. számú mellékletének 3. pontjában foglaltak alapján, ha a fürdővíz területén vagy annak közelében jelentős építési munka folyik, vagy az infrastruktúra jelentősen megváltozik, a fürdővíz profilját frissíteni kell a következő fürdősi idény kezdete előtt.

A fürdővíz 2020. évi osztályba sorolása a 2017-2020. évek fürdővíz vizsgálati eredményei alapján történt meg.

A jelen hivatalból indított közigazgatási hatósági eljárásban a Körös-toroki Partfürdő fürdővízprofil felülvizsgálata, frissítése lefedte a Korm. rendelet 5. számú mellékletének 1. pontjában felsorolt tartalmi követelményeket.

A Főosztály az általános közigazgatási rendtartásról szóló 2016. évi CL. törvény (a továbbiakban: Ákr.) 55. § (1) bekezdésében foglaltakra tekintettel megkereste az egyes közérdeken alapuló kényszerítő indok alapján eljáró szakhatóságok kijelöléséről szóló 531/2017. (XII. 29.) Korm. rendelet 1. § (1) bekezdése és az 1. melléklet 13. címének Népegészségügyi ügyek 10. pontja alapján a területi vízvédelmi hatóságot, a Csongrád-Csanád Megyei Katasztrófavédelmi Igazgatóság Igazgató-helyettesi Szervezet Katasztrófavédelmi Hatósági Osztályát, mint az ügyben érintett szakhatóságot.

A Csongrád-Csanád Megyei Katasztrófavédelmi Igazgatóság Igazgató-helyettesi Szervezet Katasztrófavédelmi Hatósági Osztály a rendelkező részben ismertetett 35600/1857/2021.ált. ügyirat azonosítóval ellátott szakhatósági állásfoglalását az alábbiakkal indokolta:

„A Csongrád-Csanád Megyei Kormányhivatal Népegészségügyi Főosztály Népegészségügyi Osztály (6726 Szeged, Derkovits fasor 7-11.) CS/NEF/0493-4/2021. számú - 2021. április 22. napján érkezett - ügyiratában, az általa hivatalból indított Körös-toroki Partfürdő (Csongrád, Tisza folyó jobb part 243,7-244,1 fkm) fürdővízprofil felülvizsgálatára és frissítésére irányuló eljárásában a Csongrád-Csanád Megyei Katasztrófavédelmi Igazgatóságot szakhatósági állásfoglalás megadása iránt kereste meg.

Az egyes közérdeken alapuló kényszerítő indok alapján eljáró szakhatóságok kijelöléséről szóló 531/2017. (XII. 29.) Korm. rendelet 1. sz. mellékelt 13. táblázat 10. pontja alapján a fürdővízprofil megállapítására, felülvizsgálatára és frissítésére irányuló eljárásban, a vízvédelmi szakhatósági hatáskörben vizsgálandó szakkérdés a természetes vizek minőségének védelme érdekében a vizek állapota, valamint a lehetséges szennyezések megállapításának kérdése.

Fenti szakkérdések vizsgálata tekintetében a rendelkező részben foglaltakat hatóságunk okirattári nyilvántartása alapján adtam meg.

A szakhatósági megkeresés 2021. április 22-én érkezett a hatóságra. A hatóság szakhatóság állásfoglalását a fenti ügyintézési határidőn belül adta ki.

Jelen szakhatósági állásfoglalást az Ákr. 55. §-a (1), (2) bekezdése alapján adtam ki.

A szakhatósági állásfoglalás elleni önálló fellebbezés lehetőségét az Ákr. 55. § (4) bekezdése zárja ki.

A vízügyi hatóság illetékességét a vízügyi igazgatási, valamint a vízügyi hatósági feladatokat ellátó szervek kijelöléséről szóló 223/2014. (IX. 4.) Korm. rendelet 2. sz. melléklet 11. pontja állapította meg.

Szakhatósági állásfoglalásomat az egyes közérdeken alapuló kényszerítő indok alapján eljáró szakhatóságok kijelöléséről szóló 531/2017. (XII. 29.) Korm. rendelet 1. § (1) bekezdése, valamint 1. számú mellékletének 13. táblázat 10. pontjában foglaltak alapján, a hatályos jogszabályok figyelembe vételével adtam ki.”

A Főosztály az Ákr. 25. § (1) b) pontja értelmében megkereste az Alsó-Tisza-vidéki Vízügyi Igazgatóságot (6720 Szeged, Stefánia 4.) tekintettel arra, hogy a jelen hivatalból indított közigazgatási hatósági eljárásban a teljes körű elbírálhatósághoz térképekkel, adatokkal illetve információkkal rendelkezik.

Az Alsó-Tisza-vidéki Vízügyi Igazgatóság a 1516-0002/2021 ügyiratszámú tájékoztatásában az alábbi információkat nyújtotta:

„Hivatkozva a CS/NEF/0493-6/2021. számú levelükre a szakágazatokkal történő egyeztetés után az alábbiakról tájékoztatom:

„A Körös-toroki Partfürdő a Tisza folyó jobb partján, a folyó 243,7 – 244,1 fkm szelvényei között üzemel, mely természetben a Tisza folyó középvízi medrének jobb oldala. A Víz Keretirányelv szerint a Tisza folyó víztest besorolással bír, ezen szakaszának neve: Tisza Hármasköröstől déli országhatárig. A Tisza folyó ezen szelvényére vonatkozóan nem rendelkezünk közelmúltbeli adatokkal.

A Tisza Hármasköröstől déli országhatárig víztest adatai a következők:

- Vízyűjtő kerület azonosítója: HU1000
- Vízyűjtő kerület neve: Danube
- Részvízyűjtő azonosítója: AEP182
- Részvízyűjtő neve: Tisza
- Vízyűjtő terület azonosítója: AEQ056
- Vízyűjtő terület: Tisza Hármasköröstől déli országhatárig
- Nemzeti víz azonosítója: AAA506
- Nemzeti víz neve: Tisza
- Víztest ökológiai és kémiai állapota (VGT2 alapján): ökológiai: 3-mérsékelt; kémiai: 3-mérsékelt”

Jelen ügyben az ügyintézési határidő hatvan nap az Ákr. 50. § (2) bekezdés c) pontja alapján.

A Főosztály a fentiekben részletezettek alapján a Körös – toroki Partfürdő fürdővízprofil felülvizsgálatára, frissítésére irányuló hivatalból indított közigazgatási hatósági eljárásában a felülvizsgálat és az értékelés nyomán a rendelkező részben foglaltak szerint a frissítést elvégezte és állapította meg a soron következő felülvizsgálat esedékességének időpontját.

Az ügyintézési határidő leteltének napja: 2021. június 06.

Az egészségügyi hatósági és igazgatási tevékenységről szóló 1991. évi XI. törvény (a továbbiakban: Tv.) 13/A. § (1) bekezdés b) pontja figyelembe vételével egészségügyi bírság kiszabására kerülhet sor, a kiszabható egészségügyi bírság összegét a Tv. 13/A. § (5) bekezdése állapítja meg, az ismételt kiszabásról pedig a Tv. 13/A. § (10) bekezdése ad tájékoztatást.

A döntés annak közlésével egyidejűleg az Ákr. 82. § (1) bekezdésének és 132. § rendelkezése alapján végleges és végrehajtható.

A határozatom elleni jogorvoslat jogát az Ákr. 112. § (1) bekezdése biztosítja. A közigazgatási per lehetőségéről a 114. § (1) bekezdés alapján rendelkeztem. A keresetlevél előterjesztésének határidejéről, tartalmáról és a felülvizsgálat módjáról a közigazgatási perrendtartásról szóló 2017. évi I. törvény (Kp.) 37. §-a és 39. §-a alapján adtam tájékoztatást. A per tárgyaláson kívül történő elbírálásának a lehetőségét a Kp. 77. §-a tartalmazza. A jogorvoslat elektronikus úton történő előterjesztéséről a Kp. 28. § (1)-(2) bekezdései és a 29. § (1) bekezdése, valamint a Polgári perrendtartásról szóló 2016. évi CXXX. törvény (Pp.) 608. §-a rendelkezik. Az eljáró bíróság hatásköre a Kp. 12. § (1) bekezdésén, illetékessége a 13. § (1) bekezdésén alapul.

A Kp. 50. § (4) bekezdése értelmében az azonnali jogvédelem iránti kérelemben részletesen meg kell jelölni azokat az indokokat, amelyek az azonnali jogvédelem szükségességét megalapozzák, és az ezek igazolására szolgáló okiratokat csatolni kell, a kérelmet megalapozó tényeket pedig valószínűsíteni kell. A Kp. 50. § (2) bekezdése alapján azonnali jogvédelem keretében kérhető a halasztó hatály elrendelése, a halasztó hatály feloldása, ideiglenes intézkedés, illetve előzetes bizonyítás elrendelése.

Hatáskörömet a Tv. 10. § (1) bekezdése, a Korm. rendelet 6. § (1)-(2) bekezdései, a fővárosi és megyei kormányhivatal valamint a járási (fővárosi kerületi) hivatal népegészségügyi feladatai ellátásáról, továbbá az egészségügyi államigazgatási szerv kijelöléséről szóló 385/2016. (XII. 2.) Korm. rendelet 2. § (1) b) és c) ca) alpontja, illetékességemet a 2. számú melléklete és a fővárosi és megyei kormányhivatalokról, valamint a járási (fővárosi kerületi) hivatalokról szóló 86/2019. (IV. 23.) Korm. rendelet 2. § (1) bekezdése határozza meg.

Szeged, 2021. június 03.

dr. Juhász Tünde

kormány megbízott nevében és megbízásából



Dr. Bosnyákovits Tünde
főosztályvezető

Kapják:

1. Csongrád-Csanád Megyei Katasztrófavédelmi Igazgatóság Igazgató-helyettesi Szervezet Katasztrófavédelmi Hatósági Osztály (6728 Szeged, Napos út 4. - Hivatali kapu KRID azonosító: 126299978)
2. Nemzeti Népegészségügyi Központ (1097 Budapest, Albert Flórián út 2-6.)
vizminoseg@nnk.gov.hu; kozegeszseg@nnk.gov.hu
3. Alsó-Tisza-vidéki Vízügyi Igazgatóság (6720 Szeged, Stefánia 4. - Hivatali kapu KRID azonosító: 616262175)
4. Csongrádi Homokföveny Idegenforgalmi Start Szociális Szövetkezet (6640 Csongrád, Kossuth tér 7. - Cégkapu KRID azonosító: 25862982)
5. Csongrád Város Önkormányzata (6640 Csongrád, Kossuth tér 7. - Hivatali kapu KRID azonosító: 452104157)
6. Irrattár

1. SZÁMÚ MELLÉKLET

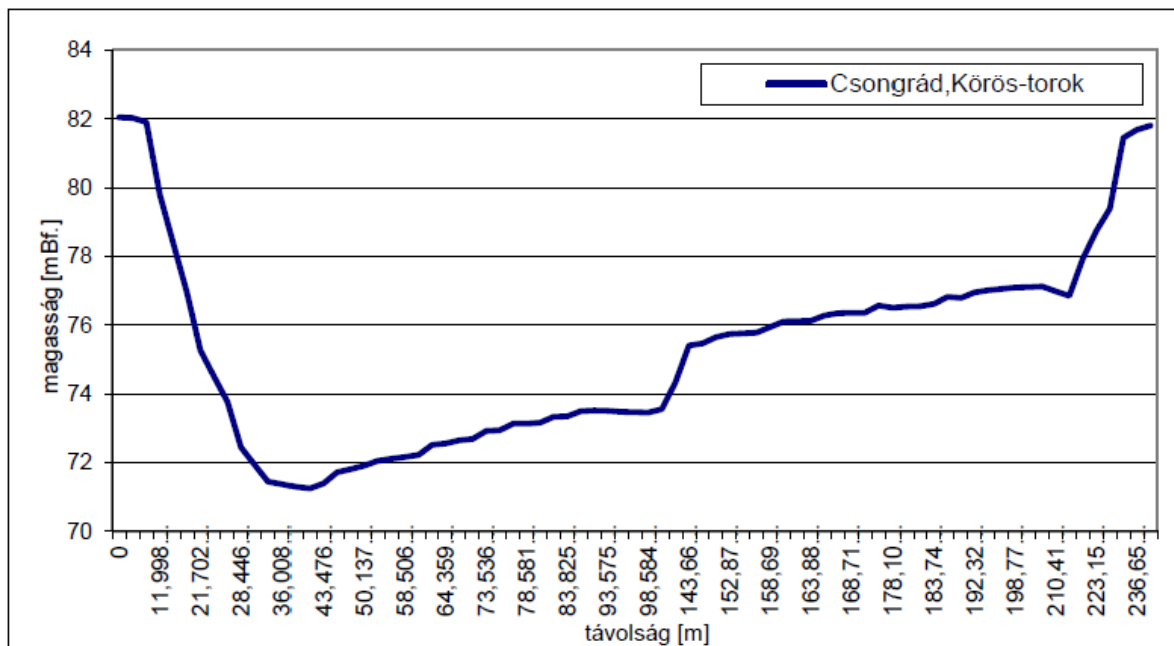
1. **A strand mederfenék jellemzése:** Hordalékos homok, kubikgödrökkel.
Igazgatóságunk nem rendelkezik a Tisza fenti szelvényeiből származó mederanyag mintavételi adatokkal, azonban korábban az önkormányzat által végzett rézsűrendezési munkák alapján, a mederanyag iszap, iszapos-anyag szemösszetétellel jellemezhető. (forrás: Alsó-Tisza-vidéki Vízügyi Igazgatóság)
2. **A strandhoz tartozó partszakasz talajának jellemzése:** Agyagos, alacsony vízállás esetén homokos.
3. **A víz elérhetősége:** A területre aszfaltozott út vezet, jelenleg négy lépcsőlejárón lehet közvetlenül a partra lejutni. Alacsony vízállás esetén egy 30 méter széles partszakaszon keresztül lehet a lépcsőktől a folyóvízig elmenni.
4. **A strand hossza:** 400 méter.
5. **Kommunális infrastruktúra:** Az ivóvízellátás a közüzemi vízellátó hálózaton keresztül biztosított, 8 db felnőtt-, illetve gyermek részére kiépített ivókúttal. A fürdőhely területén 4 helyen hidegvizes zuhanyzók találhatóak, valamint letelepítésre került 3 db WC konténer és 1 db gyermek és baba-mama mosdó. A közvilágítás kiépített valamint a területen hulladékgyűjtők kihelyezettek.
6. **Kereskedelmi infrastruktúra:** A strand területén éttermek és gyorsétterem jellegű büfék találhatóak.
7. **Kiegészítő rekreációs infrastruktúra:** A strand területén 1-1 db homokfoci pálya és lábtengő (lábtengő) pálya található.
8. **Állatok beengedésének lehetősége:** Állatokat a strand területére bevinni tilos, kivéve a munkakutyát (vakvezető kutya).
9. **A fürdőzők maximális létszáma:** 3000 fő, míg napi átlagban 1000 fő alatti.
10. **Átlagos évi csapadékmennyiség:** évi csapadékösszeg: 520 - 570 mm (forrás: www.vizugy.hu)
11. **A legcsapadékosabb hónap megnevezése:** június (forrás: www.met.hu)
12. **A legszárazabb hónap megnevezése:** február (forrás: www.met.hu)
13. **Vízgyűjtő - kerület azonosítója:** HU1000 (forrás: Alsó-Tisza-vidéki Vízügyi Igazgatóság)
14. **Vízgyűjtő - kerület neve:** Danube (forrás: Alsó-Tisza-vidéki Vízügyi Igazgatóság)
15. **Részvízgyűjtő - kerület azonosítója:** AEP182 (forrás: Alsó-Tisza-vidéki Vízügyi Igazgatóság)
16. **Részvízgyűjtő - kerület neve:** Tisza (forrás: Alsó-Tisza-vidéki Vízügyi Igazgatóság)
17. **A víztest azonosítója:** AEQ056 (forrás: Alsó-Tisza-vidéki Vízügyi Igazgatóság)
18. **A víztest neve:** Tisza Hármasköröstől déli országhatárig (forrás: Alsó-Tisza-vidéki Vízügyi Igazgatóság)

19. Nemzeti víz azonosító: AAA506 (forrás: Alsó-Tisza-vidéki Vízügyi Igazgatóság)

20. Nemzeti víz - megnevezés: Tisza (forrás: Alsó-Tisza-vidéki Vízügyi Igazgatóság)

21. A víz hőmérséklete: Minimum 18 °C, Maximum 26 °C, Medián 22 °C.

22. A strand vízmélység profilja: A Tisza folyó ezen szelvényére vonatkozóan igazgatóságunk nem rendelkezik megbízható, közelmúltbeli adatokkal, mindössze egy 2013. évi keresztaszelvény felmérésekből lineárisan interpolált terepmodellnek a strand tengelyében lekérdezett keresztaszelvényét tudjuk felhasználni.



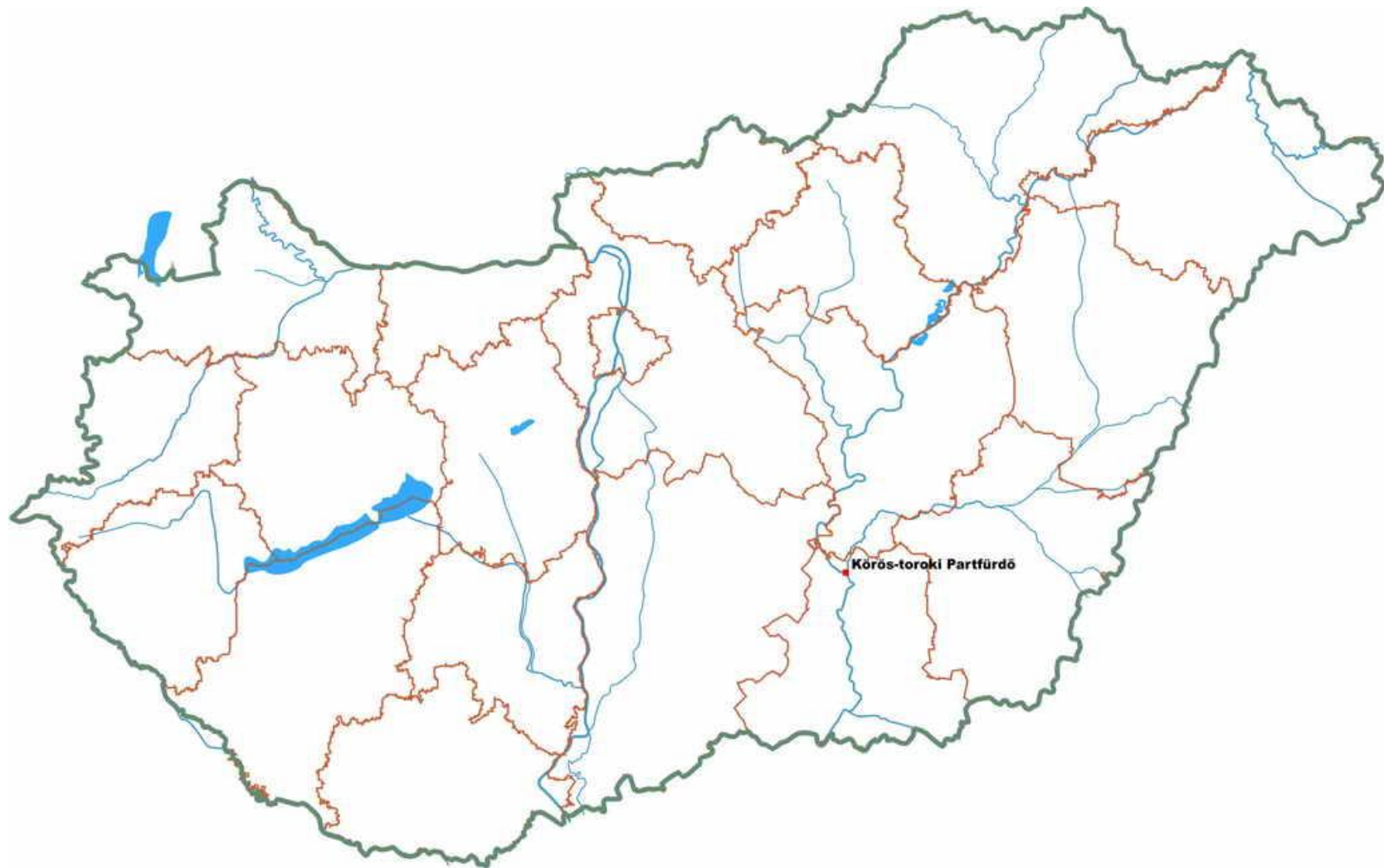
Keresztaszelvény profil ábra

Távolság (m, bp.- tól)	Z (mBf.)
0,00	82,04
7,55	81,90
11,99	79,79
17,36	76,95
23,44	74,51
28,45	72,44
33,46	71,43
38,47	71,29
43,48	71,38
48,48	71,81
53,50	72,04
59,62	72,22
63,52	72,51
68,53	72,64
73,54	72,92
79,18	73,16
83,82	73,34
89,13	73,51
93,57	73,50
97,54	73,47
101,08	73,55

Távolság (m, bp.- tól)	Z (mBf.)
119,03	74,33
143,67	75,41
148,68	75,64
152,88	75,74
158,70	75,94
163,71	76,11
168,61	76,35
173,73	76,56
179,44	76,55
183,75	76,62
188,75	76,79
195,38	77,05
198,77	77,09
201,81	77,11
203,78	77,12
215,33	76,85
219,81	77,93
223,16	78,74
225,23	79,38
231,93	81,45
239,16	81,80

Keresztszelvény profil távolság-mélység adatainak táblázata

(forrás: Alsó-Tisza-vidéki Vízügyi Igazgatóság)

23. Országon belüli elhelyezkedés:

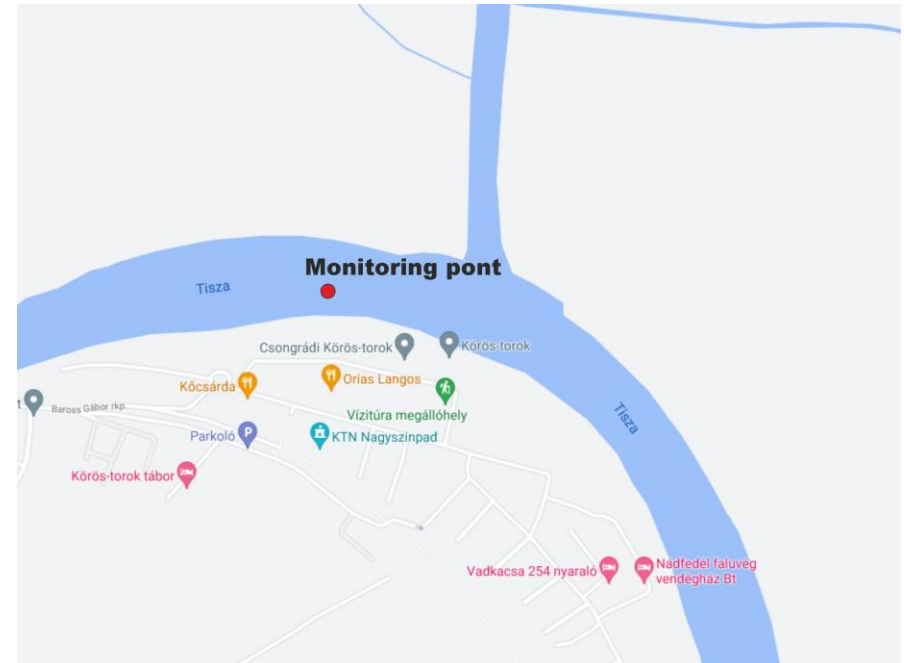
(forrás: <http://brody-ajka.sulinet.hu>)

24. A fürdővíz légi fényképe:



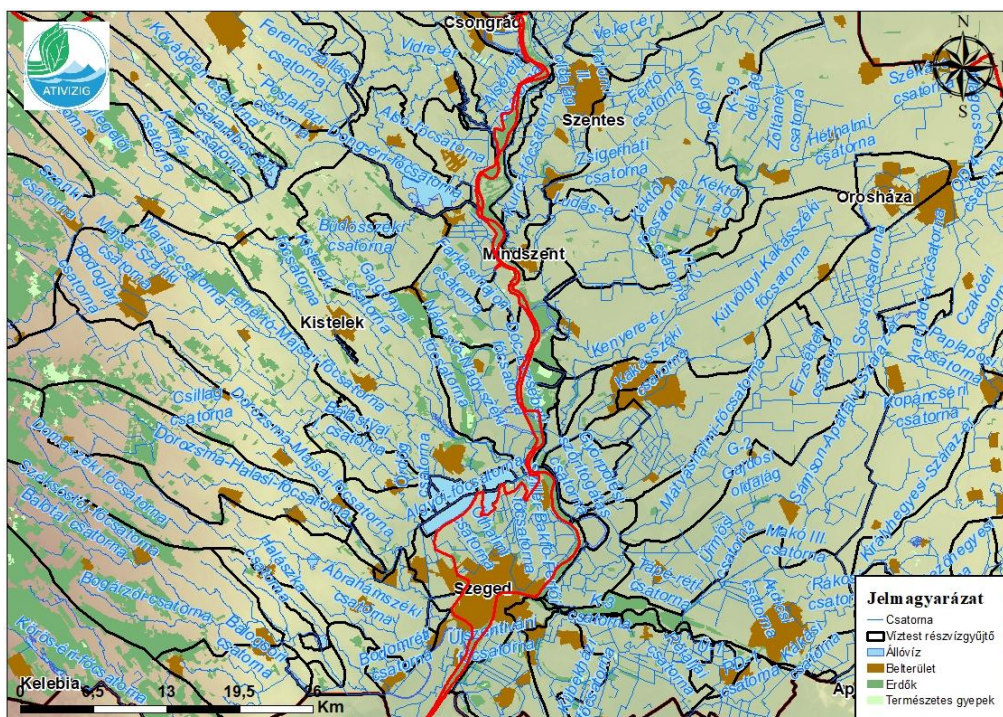
(forrás: www.google.com/maps)

25. A fürdővíz térképe:



(forrás: www.google.com/maps)

26. Vízgyűjtő terület - átnézeti:



(forrás: Alsó-Tisza-vidéki Vízügyi Igazgatóság)

27. Vízgyűjtő terület - részletes:



(forrás: Alsó-Tisza-vidéki Vízügyi Igazgatóság)

28. A strand fényképfelvételei:



1. kép



2. kép



3. kép

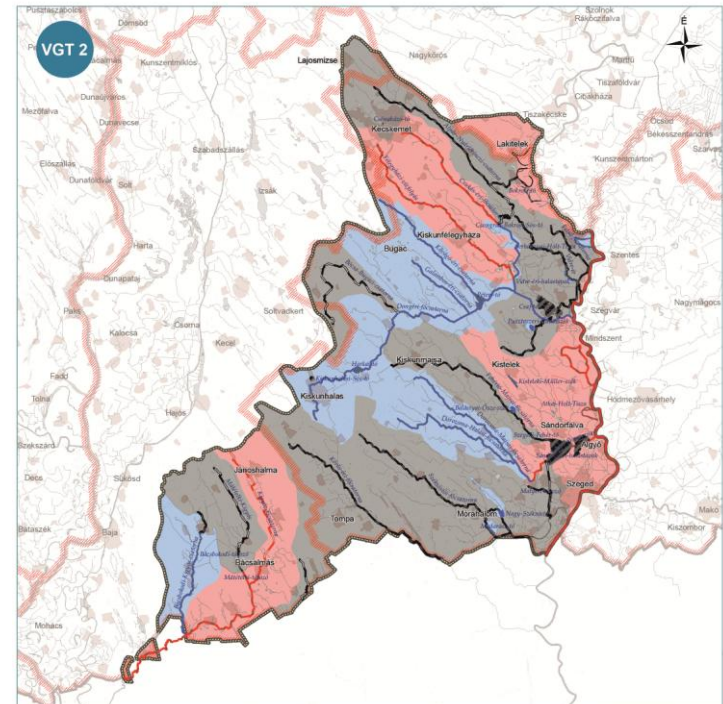
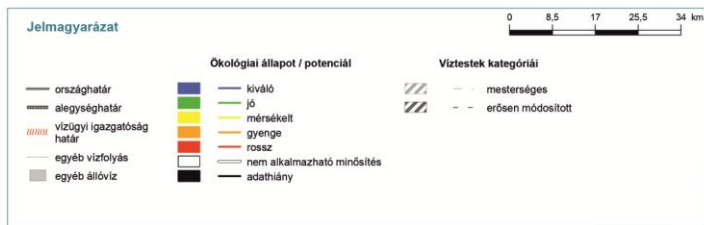
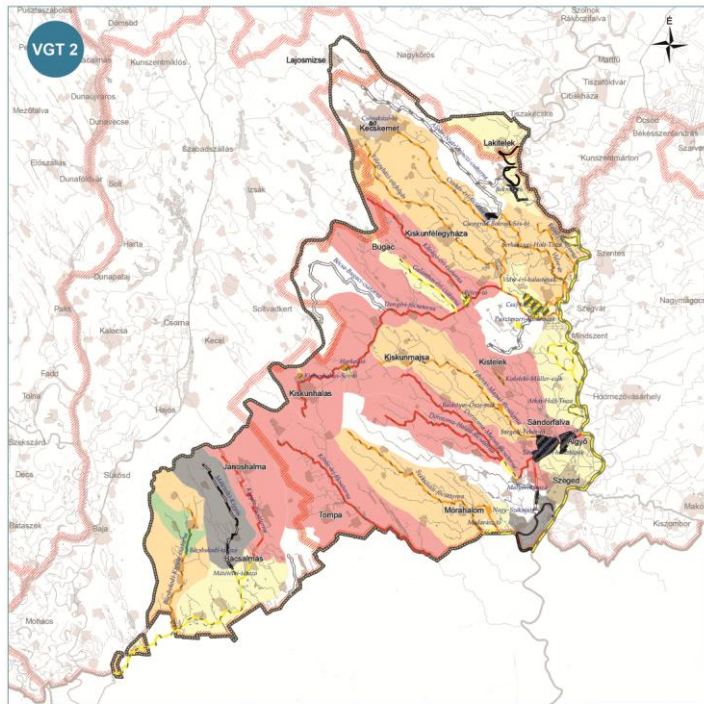


4. kép



5. kép

29. A víztest ökológiai és kémiai állapota:



(forrás: www.vizugy.hu)